


MUNICIPIOS



Castro de Baroña (Porto do Son)



Muros



Molino Pozo de Cachón (Muros)



Panorámica del municipio de Noia



Portosin (Porto do Son)

Lousame

A pesar de ser un ayuntamiento sin salida al mar, el agua es el factor por el que destaca la parroquia de San Xusto, donde se puede disfrutar de unas pequeñas cataratas formadas por el río del mismo nombre. Además, el municipio ofrece una de las mejores vistas panorámicas de la comarca. Desde la cima del monte A Muralla, se puede contemplar Santiago de Compostela, Padrón y hasta la ría de Arousa.



Casco antiguo de Noia



Monasterio de San Xusto de Toxosoutos (Lousame)

Muros

El municipio de Muros está situado en el extremo norte de la ría, en un enclave privilegiado y con una gran riqueza histórica. El puerto, el más grande de su distrito pesquero, es la base sobre la que se cimentó el crecimiento de esta villa. En su lonja se comercializan como especies más comunes pulpo, lirio o langostino. Su casco antiguo, declarado Bien de Interés Cultural, merece una visita.




Imagen panorámica de la playa de Area Maior, en Muros, con la laguna y el monte Louro al fondo



Colegiata de San Pedro (Muros)

Noia

Noia sorprende por sus casas blasonadas, sus magníficos edificios civiles y sus iglesias y capillas. Su centro urbano, situado al sur de la desembocadura del río Tambre, acoge en sí la de otro río, el Traba. Las principales actividades se centran en la pesca, la agricultura y el comercio. Destaca la importancia del berberecho, que se recoge en los arenales de la zona, dándole la denominación popular de "costa del berberecho". De hecho, esta villa es el mayor productor de este molusco de toda Galicia.



Iglesia de San Martiño (Noia)




Muros

Outes

Pocos municipios gozan del privilegio de encontrarse en un marco geográfico que ofrezca tan rica variedad de formas y contornos, matices paisajísticos y contrastes. Sus fronteras están determinadas por la desembocadura del río Tambre al sur, y los ayuntamientos de Muros, Mazaricos, Negreira y Noia. La huella de la historia se pone de manifiesto en los megalitos, los petroglifos y los castros que abundan en todo el territorio.

Porto do Son

Porto do Son es ya un destino de verano habitual para muchas personas debido a la gran cantidad de playas y la belleza de sus paisajes, que se pueden contemplar desde varios miradores privilegiados como el de la Atalaia o el monte Enxa. Su oferta cultural, sobre todo en los meses de verano, actúa como reclamo turístico además del club náutico de Portosin, uno de los más importantes de la cornisa cantábrica.



Lanchas de marisqueo



Casco antiguo de Noia

QUÉ VISITAR:

NATURALEZA

Playas. La ría ofrece innumerables playas, la mayoría de arena blanquísima y de aguas mansas, ideal para la práctica de deportes náuticos como la vela. Esta ría es la menos urbanizada de las Rías Baixas, la zona norte de la ría es rocosa mientras que la más meridional tiene una silueta más suave. Algunas de las playas más importantes son Louro, protegida por el propio monte Louro y de una belleza espectacular, con lago incluido, y Ancoradoiro, en Muros; Broña en Outes y As Furnas y Agueira, en Porto do Son.

Monte Louro y laguna de As Xarfas. Otro punto que el viajero no debe perderse es la vista desde el monte Louro y la laguna de As Xarfas, un espacio de gran interés natural.

ANTIGÜEDAD

Castro de Baroña. En la zona hay importantes restos arqueológicos y castros, como el de Baroña, situado al borde del mar y con una maravillosa playa. Son los restos de un castro celta, ocupado entre los siglos I antes y después de Cristo, una población a pie de mar con construcciones de planta circular, aunque quizás la parte más espectacular sea el lugar y el entorno en el que se encuentra. En la totalidad del conjunto se conservan aproximadamente unas 20 viviendas de planta circular u oval.

MUSEOS

Museo do Mar de Noia. Situado en la calle Malecón de Cadarso, aporta una muestra del patrimonio marítimo de la localidad.

Museo de Laudas Gremiales. La iglesia de Santa María A Nova contiene la mayor colección de laudas gremiales (losas rectangulares de piedra que cubren las tumbas) del mundo. Su singularidad reside en la identificación del gremio de artesanos al que pertenecía el difunto.

Centro de Interpretación de las minas de San Finx. Las minas de San Finx son otro punto que hay que destacar. En la actualidad se está rehabilitando el poblado de la mina y la antigua escuela está acondicionada como museo y centro de interpretación. Este yacimiento, encontrado por Thomas Winter Burbury en la década de 1880, llegó a ser el motor económico de Lousame y de todo su entorno en

las décadas centrales del siglo XX. En la actualidad, todavía se pueden apreciar algunas máquinas, como una desmagnetizadora que se encargaba de separar el mineral de la piedra. Hay visitas programadas llamando al ayuntamiento de Lousame.

Museo de la Memoria Marinera de Porto do Son. El Museo Marea está dedicado a investigar y transmitir la memoria de las gentes del mar. La colección incluye viejos aparatos, fotografías antiguas en blanco y negro y documentales que hablan de las vivencias de las mujeres y hombres de este litoral.

ARQUITECTURA CIVIL

Es muy recomendable la visita a la parte histórica de Muros y Noia. El casco antiguo de Muros es una inesperada mezcla de arquitectura popular y señorial, donde conviven antiguas casas de pescadores con pequeños pazos góticos. En 1970 fue declarado conjunto histórico, y es uno de los mejores conservados de toda Galicia. Mantiene el encanto típico de la villa marinera con importantes edificios góticos y templos como la colegiata y el santuario de la Virgen del Camino. El visitante encontrará también viejas fuentes, restos de la muralla, plazas singulares como la de Santa Rosa, la del Cristo o la de la Pescadería Vieja. La zona antigua de Noia sorprende por sus casas blasonadas, sus magníficos edificios civiles y las numerosas iglesias y capillas... como "una pequeña Compostela". Fue declarado Conjunto Histórico-Artístico en 1985; cuenta con un buen número de edificios góticos y pazos. Destaca el barrio preindustrial del agua, con dos puentes, uno de ellos medieval recientemente descubierto, y los vestigios del pazo con la fábrica de curtidos de los Cadarso de 1700, que recibió el premio COAG, del Colegio Oficial de Arquitectos de Galicia, a la mejor rehabilitación en espacio público en 2011.

A CORUÑA

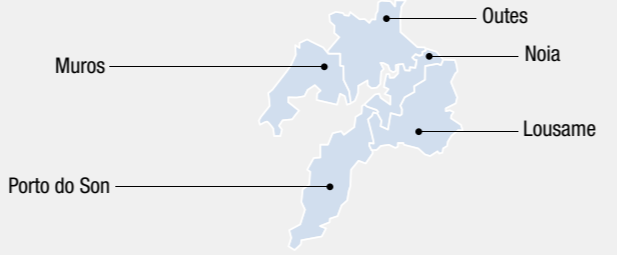
LUGO

PONTEVEDRA

OURENSE



RÍAS BAIXAS:
RÍA DE MUROS Y NOIA
geodestino



RÍAS BAIXAS: RÍA DE MUROS Y NOIA

destinos MÁGICOS de tierra y mar



Deputación
DA CORUÑA

- turismo.dacoruna.gal
- @DACTurismo
- Turismo da Deputación da Coruña
- Dacturismo
- turismo@dacoruna.gal

RÍAS BAIXAS:
RÍA DE MUROS Y NOIA
geodestino



La ría de Muros y Noia forma parte de las Rías Baixas y está situada entre la ría de Corcubión al norte y la ría de Arousa al sur. Pertenece a la provincia de A Coruña, y la península de Barbanza delimita sus costas por el sur. El río Tambre desemboca en esta ría, y sus aguas originan en su confluencia con el mar un hábitat en el que se desarrollan almejas y berberechos, que son el motor económico de los pueblos que la circundan.



Muros

QUÉ HACER:

Hay varias rutas recomendadas para conocer la zona. Las más importantes son las de Albán y monte Tremuzo (Outes), la de Cova de Gatos (Muros), la del castro de Baroña (Porto do Son), la ruta por el río Tambre (Noia) y la del río Vilacoba y San Xusto (Lousame). También existe la opción de dar paseos a caballo o en bicicleta. Y para conocer algo de historia, los viajeros tienen la opción de hacer visitas guiadas por las zonas históricas de Muros y Noia, y conocer el "Joaquín Vieta", el barco más antiguo dedicado al transporte marítimo que se conserva en Galicia.

GASTRONOMÍA

En la ría de Muros y Noia es obligatorio probar su marisco, toda una experiencia gastronómica y una forma de vida. La empanada también es otro de los platos típicos, especialmente la de maíz. Como ferias gastronómicas más importantes están la fiesta de la empanada, en Muros, que se celebra el primer fin de semana de julio; la fiesta de la exaltación del pulpo, que tiene lugar en Porto do Son el 14 de agosto, y las jornadas de exaltación del pescado y el marisco, celebradas en Muros durante la segunda quincena de septiembre.

FIESTAS Y FESTIVALES

Como citas culturales relevantes, además de las fiestas patronales y el Carnaval, en Muros destaca el festival Castelo Rock, que se celebra desde 2002, a principios de agosto, sin ánimo de lucro y con grupos de rock de primera categoría, sin olvidarnos de las bandas emergentes. También hay que mencionar el Gran Premio de Carrilanas de Esteiro, en el mismo municipio. En Noia destaca su feria medieval, la concentración motera o la exhibición de cortometrajes Vila de Noia. La Fiesta Hortera de Porto do Son, que se celebra desde el año 2000, sigue adquiriendo cada año más importancia.



Santa María A Nova (Noia)



Muros