

MUNICIPIOS



Ría de Arousa



Panorámica del Parque Natural de las dunas de Corrubedo (Ribeira)




Hermosa combinación entre las embarcaciones pesqueras y los veleros en el puerto deportivo de Rianxo



A Pobra do Caramiñal

Boiro

Un enclave de gran belleza paisajística en el que destaca el estuario del río Coroño y la cascada de Cadarnoxo. Posee un gran tesoro arquitectónico de la época, en el que las familias como los Goiáns, los Baos o los Mariño dejaron su huella en el paisaje con la construcción de numerosos pazos.



Cascada de Cadarnoxo (Boiro)

Dodro

Situada en una posición privilegiada, esta localidad está en la frontera con Padrón donde destaca el ecosistema fluvial de Veiga das Brañas, formado por la confluencia de los ríos Sar y Ulla así como por su patrimonio, con los famosos hórreos de la aldea de Imo, pertenecientes al siglo XVIII, y el pazo da Hermida en Lestrove.



Hórreos del siglo XVIII, en Imo (Dodro)




Aguiño (Ribeira)

Rianxo

Cuna de grandes literatos como Castelao, Rafael Dieste o Manuel Antonio. Caracterizado por dos bloques montañosos entre los que se encuentra un extenso valle atravesado por el río Té, destaca por su patrimonio religioso con la capilla de la Virgen de Guadalupe, patrona rianxeira.



Vista desde el mirador de A Curota (A Pobra do Caramiñal)



Piscinas del río Pedras (A Pobra do Caramiñal)

A Pobra do Caramiñal

El pueblo costero de A Pobra destaca por su gran valor paisajístico con playas como la de Cabío, la de A Barca o la de la Illa, así como por los tesoros naturales de las piscinas naturales del río Pedras y el mirador de A Curota. Además destaca su importante patrimonio cultural con el museo de Valle-Inclán, Monumento Histórico-Artístico.

Ribeira

Una de las poblaciones más destacadas de la provincia y capital de Barbanza, cuenta con uno de los puertos de bajura más relevantes. Un lugar único donde descubrir los restos de la cultura castrense con el dolmen de Axeitos, o disfrutar del Parque Natural de las dunas de Corrubedo.



Dolmen de Axeitos (Ribeira)

QUÉ VISITAR:

NATURALEZA

Mirador de A Curota. El punto que mejores vistas presenta de todas las Rías Baixas se encuentra en el municipio de Ribeira, en el mirador de A Curota. Situado en una cima de 600 metros, permite disfrutar de una panorámica espectacular del litoral comprendido entre el cabo Fisterra y el monte de Santa Trega, lo que le valió el título de Sitio Natural de Interés Nacional. La formación monte de A Curota está repleta de pequeños torrentes de agua que dan lugar a dos ríos principales; el Seira y el Pedras, que en su desembocadura en la ría forma un conjunto de pozas a lo largo de las rocas originando hermosas piscinas naturales.

Parque Natural de Corrubedo. Más de cuatro kilómetros de dunas, playas paradisíacas, lagunas de agua dulce y salada, marismas y una gran variedad de fauna y flora conforman el parque natural más visitado de Galicia. Sus principales atractivos son la duna móvil, única en Galicia, y las lagunas de Vixán y Carregal, donde habitan una gran variedad de aves acuáticas. En sus alrededores podemos recorrer numerosas playas de arena fina y suaves corrientes como la de A Ladeira (As Dunas) o la de Ferreira.

Isla de Sálvora. Admirar la riqueza de flora y fauna de la zona en estado puro es posible en la isla de Sálvora, situada en la bocana de la ría y rodeada de numerosos islotes. Es una de las pocas zonas vírgenes que aún quedan en Galicia.

Estuario del río Ulla. Otro paraje natural de belleza incomparable es el estuario del río Ulla, que se extiende desde la confluencia del Sar y del Ulla hasta Catoira y Rianxo, comprendiendo el área de transición entre las aguas dulces del curso fluvial y las saladas de la ría de Arousa. Un paisaje de gran belleza en su planicie fluvial con amplias zonas de juncos, musgo y vegetación.



Fauna en el monte de A Curota



Fauna en el monte de A Curota

Cascada de Cadarnoxo. Con una caída de más de 30 metros, es una de las más grandes de Galicia, y está en el municipio de Boiro. Durante miles de años, el río perforó las rocas hasta formar la cascada, como la vemos hoy en día, un espectáculo que no se puede dejar pasar.

PATRIMONIO Y CULTURA

Entre el patrimonio de la ría de Arousa Norte destaca el pazo da Hermida, en Lestrove, uno de los lugares más singulares del ayuntamiento de Dodro. Situado en una ladera, ofrece una vista única de la localidad de Padrón, donde Rosalía de Castro buscaba inspiración para sus obras. El hórreo es una de las figuras más representativas de la zona de Arousa, y también los cruceros como la Cruz do Abelán o la de Bustelo. Otra muestra de su gran patrimonio es la capilla de estilo barroco en la que se le rinde tributo a la Virgen de Guadalupe, patrona rianxeira.

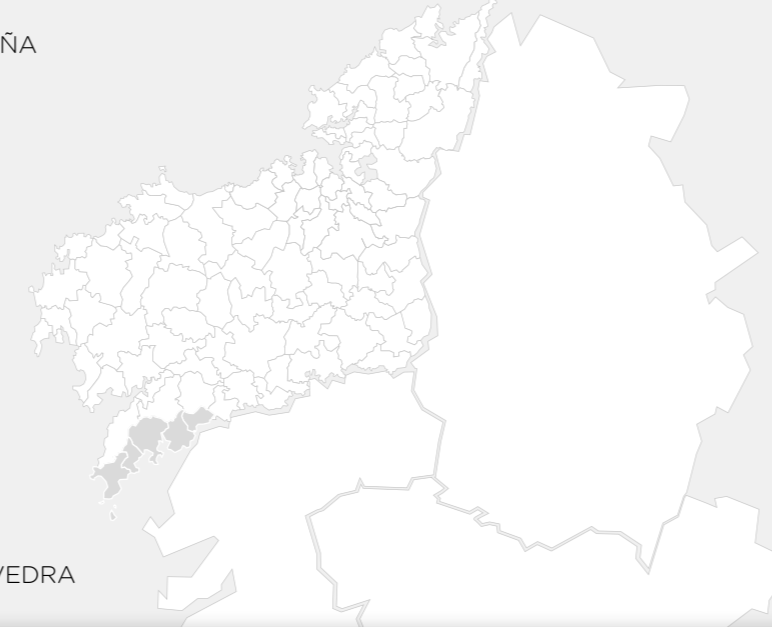
La pequeña villa marinera de la Pobra do Caramiñal alberga uno de los grandes tesoros culturales de la zona: el Museo de Valle-Inclán, situado en la Torre de Bermúdez y declarado Monumento Histórico-Artístico. En él se conserva la obra de uno de los escritores gallegos más célebres de la literatura en castellano, caracterizado por la eterna memoria del mundo rural de Galicia.

A CORUÑA

LUGO

PONTEVEDRA

OURENSE



RÍAS BAIXAS: RÍA DE AROUSA NORTE geodestino



RÍAS BAIXAS: RÍA DE AROUSA NORTE destinos MÁGICOS de tierra y mar



Deputación DA CORUÑA

- turismo.dacoruna.gal
- @DACTurismo
- Turismo da Deputación da Coruña
- Dacturismo
- turismo@dacoruna.gal

RÍAS BAIXAS: RÍA DE AROUSA NORTE geodestino



La mayor ría de toda Galicia, la ría de Arousa, es símbolo de naturaleza, sosiego y calidad. Situada en el corazón de la costa atlántica gallega, está bordeada al norte por la península de Barbanza y al sur por la del Salnés. En la parte norte, la ría de Arousa está conformada por las localidades de Rianxo, cuna de grandes literatos como Castelao, Rafael Dieste o Manuel Antonio, y por la hermosa villa costera de A Pobra do Caramiñal, con su impresionante playa de Cabío, las piscinas naturales del río Pedras o el mirador de A Curota.

QUÉ HACER:

RUTAS

Senderismo. Una de las más destacadas es la ruta ambiental del castillo de Vitres, una mezcla de la huella que el hombre ha ido dejando a lo largo de la historia y hermosos parajes naturales, como los distintos ríos con los que nos cruzamos durante el recorrido o la cascada que forma el río Lérez cerca de la cima. Un encuentro con la naturaleza digno de película es el paseo fluvial por el río Té, acompañado por numerosos molinos durante todo el recorrido.

Cultura. La ruta das Mámoas, que transcurre por el municipio de Boiro, es otra buena opción si queremos descubrir los monumentos funerarios que guardan la memoria de los antepasados, donde el silencio es el mayor aliado de la memoria, de las personas que en su día descansaron en los numerosos túmulos que componen la ruta. Otra opción puede ser una ruta arqueológica como la que nos conduce por el mundo de lo petroglifos en Rianxo.

FIESTAS

El relevante papel de los deportes náuticos dio lugar en la ría de Arousa Norte a celebraciones como la Fiesta da Dorna de Ribeira. La religión también preside muchas celebraciones como la Fiesta de Jesús El Nazareno, con la procesión de las Mortajas en A Pobra do Caramiñal, la romería de San Ramón de Bealo en Boiro, o las Fiestas de Guadalupe en Rianxo, todas ellas declaradas Fiestas de Interés Turístico de Galicia.

GASTRONOMÍA

Una de las joyas de la ría son sus mariscos, en una zona en la que la tradición marinera es también un motor de riqueza. Por esto la mayoría de las fiestas que se celebran por las localidades de la comarca rinden tributo a los frutos del mar, como es el caso de la feria del marisco y la de exaltación del mejillón de Cabo de Cruz, fiesta de la xouba en Rianxo o la del percebe de Aguiño, en Ribeira.



Museo Valle-Inclán (A Pobra do Caramiñal)